

Zleceniodawca: Gmina Zelów
Urząd Miejski w Zelowie
97-425 Zelów
ul. Żeromskiego 28

Projekt B.W.

sieci wodociągowej „Wola Pszczółeczka” wraz z przyłączami
w m-ci Wola Pszczółeczka gmina Zelów

Lokalizacja

Sieć wodociągowa

Obr. Walewice dz. Nr. 353

Obr. Wola Pszczółeczka dz. Nr. 419, 414, 122, 416, 415, 421

Przyłącza wodociągowe


Obr. Walewice dz. Nr. 1

Obr. Wola Pszczółeczka 132, 494/2, 405, 122, 126/1, 129/1, 458/1, 528,
530, 531/1, 252/1, 304/1, 256/1, 256/2, 270, 313, 307/1, 315/1, 315/2, 316,
279, 319, 320.

Autor projektu: inż. E. Andrzejczak



Sprawdzenie: mgr inż. A. Andrzejczak-Moder



- marzec 2009 r. -

Teczka zawiera

1.	Strona tytułowa	str.	1
2.	Spis zawartości teczki	str.	2
3.	Opis do projektu zagospodarowania	str.	8-9
4.	Opis do projektu sieci wodociągu	str.	10-14
5.	Załączniki		
	5.1. Decyzja Urzędu Miasta w Żelowie Znak Gk 5548/32/09 z dnia 09.03.2009		
	5.2. Wypis i wyrys z planu zagospodarowania		
	5.3. Warunki techniczne		
	5.4. Uzgodnienie z użytkownikiem		
	5.5. Uzgodnienie z WZMiUW		
	5.6. Uzgodnienie ZUD		
	5.7. Uzgodnienie z PSSE		
	5.8. Decyzja Powiatowego Zarządu Dróg w Bełchatowie PZD/DM/D-lok 33/2009 z dn.17.04.2009r.		
	5.9. Pozwolenie wodnoprawne		
	5.10. Uzgodnienie PZD		
6.	Trasowanie geodezyjne		
7.	Część graficzna		
	Rys. Nr 1A. Plan orientacyjny 1 : 25 000		
	Rys. Nr 1-7. Plan sytuacyjny wodociągu 1 : 500		
	Rys. Nr 8-18. Profile wodociągu 1 : 100/1000		
	Rys. Nr 19. Schemat przyłącza wodociągowego		

19.03.2009

OŚWIADCZENIE

Na podstawie Ustawy z dnia 7 lipca 1994 r. Prawo Budowlane tekst jednolity Dz. U. Nr 207 z 5 grudnia 2003 r. z późniejszymi zmianami w tym Ustawa z dnia 16 kwietnia 2004 r. o zmianie ustawy Prawo Budowlane
Dz. U. Nr 93 z 2004 r. pkt. 8) dot. art. 20 ust 4 oświadczam, że:

Projekt Budowlany sieci wodociągowej „Wola Pszczółeczka”
wraz z przyłączami w m-ci Wola Pszczółeczka Gmina Żelów

Obr. Walewice dz. Nr. 1, 353

Obr. Wola Pszczółeczka dz. Nr. 419, 414, 415, 416, 421, 405, 132, 494/2, 122, 126/1, 129/1, 458/1, 528, 531/1, 252/1, 304/1, 256/1, 256/2, 307/1, 270, 313, 315/1, 315/2, 316, 319, 279, 320

Został sporządzony zgodnie z obowiązującymi przepisami oraz zasadami wiedzy technicznej.

mgr inż. Anna Andrzejczak-Moder
upr. nr ewid. 71/01/WŁ
w zakresie sieci, instalacji, urządzeń
wodociągowych, kanalizacyjnych, ciepłych
wody, gazowych i gazowych
91-464 Łódź, tel. 71 618 75/81 m. 59
tel. 042/ 655 18 03

inż. ELŻBIETA ANDRZEJCZAK
Rzeczoznawca w zakr. wodociągów i kanal.
Upr. w specjalności inst.-inżynierskiej
upr nr GP II 450-80/76, 237/LG/WŁ, 1/82/WML
w zakr. sieci i inst. sanit. oraz ochr. środ.
Łódź, ul. Jana 12 m. 79, tel. 651-89-62

.....
(projektant)

ŁÓDZKA OKRĘGOWA
IZBA INŻYNIERÓW BUDOWNICTWA
utworzona 23 marca 2002 roku
jako jednostka organizacyjna Polskiej Izby Inżynierów Budownictwa

Łódź, 8 grudnia 2008 r.

ZAŚWIADCZENIE nr 931

Pani Elżbieta ANDRZEJCZAK


zamieszkała: 91-350 Łódź

ul. Jana 12 m. 79

jest członkiem Łódzkiej Okręgowej Izby Inżynierów Budownictwa
wpisanym pod numerem ewidencyjnym **ŁOD/IS/0931/02**
i posiada wymagane ubezpieczenie od odpowiedzialności cywilnej za szkody,
które mogą wynikać w związku z wykonywaniem samodzielnych funkcji
technicznych w budownictwie.

Niniejsze zaświadczenie jest ważne
od dnia 1 stycznia 2009 r. do 31 grudnia 2009 r.

PRZEWODNICZĄCY
Rady Łódzkiej Okręgowej
Izby Inżynierów Budownictwa



dr inż. Andrzej B. NOWAKOWSKI

**ŁÓDZKA OKRĘGOWA
IZBA INŻYNIERÓW BUDOWNICTWA**

*utworzona 23 marca 2002 roku
jako jednostka organizacyjna Polskiej Izby Inżynierów Budownictwa*

Łódź, 8 grudnia 2008 r.

ZAŚWIADCZENIE nr 932

Pani Anna ANDRZEJCZAK-MODER

zamieszkała: 91-456 Łódź

ul. Zgierska 75/81 m. 59

jest członkiem Łódzkiej Okręgowej Izby Inżynierów Budownictwa
wpisanym pod numerem ewidencyjnym **ŁOD/IS/0932/02**
i posiada wymagane ubezpieczenie od odpowiedzialności cywilnej za szkody,
które mogą wynikać w związku z wykonywaniem samodzielnych funkcji
technicznych w budownictwie.

Niniejsze zaświadczenie jest ważne
od dnia 1 stycznia 2009 r. do 31 grudnia 2009 r.

PRZEWODNICZĄCY
Rady Łódzkiej Okręgowej
Izby Inżynierów Budownictwa



dr inż. Andrzej B. NOWAKOWSKI

Łódź, dnia 5 maja 1976 roku

Nr GP.II-460-80/76

STWIERDZENIE PRZYGOTOWANIA ZAWODOWEGO

do pełnienia samodzielnych funkcji technicznych w budownictwie

Na podstawie § 2.1.1, § 1.3 i § 13 ust 1 pkt 4a oraz § 1 ust.5 rozporządzenia Ministra Gospodarki Terenowej i Ochrony Środowiska z dnia 20 lutego 1975 r w sprawie samodzielnych funkcji technicznych w budownictwie /Dz.U. Nr 8 poz.46/ stwierdza się, że

Obywatelka Elżbieta Maria A N D R Z E J C Z A K
inżynier budownictwa lądowego

urodzony/a/ dnia 24.02.1947 r. w Łodzi

posiada przygotowanie zawodowe upoważniające do wykonywania samodzielnej funkcji projektanta

w specjalności inst.-inż. w zakł. sieci wod. i kanal.uzbrojenia terenu

Obywatelka Elżbieta Andrzejczak

jest upoważniony do:

1. sporządzania projektów sieci wodociągowych i kanalizacyjnych uzbrojenia terenu,
2. w budownictwie osób fizycznych - do kierowania, nadzorowania i kontrolowania budowy, kierowania i kontrolowania wytwarzania konstrukcyjnych elementów sieci oraz oceniania i badania stanu technicznego sieci wodociągowych i kanalizacyjnych uzbrojenia terenu. Z



DIREKTOR WYDZIAŁU

mgr Jerzy Janczak



Otrzymuje:
Ob. Elżbieta Andrzejczak
w/m ul. Jana 12



Łódź, dnia 18.05.2001r.

Łódzki Urząd Wojewódzki
w Łodzi

GP.U.7131.I.71/01

GP.U.7132.I.71/01

DECYZJA

Na podstawie art.13 ust.1 pkt 1 i 2 i art.14 ust.1 pkt 4 ustawy z dnia 7 lipca 1994r. Prawo budowlane (tekst jedn.: Dz.U.Nr 106 z 2000 r., poz.1126) oraz § 9 ust. 1 rozporządzenia Ministra Gospodarki Przestrzennej i Budownictwa z dnia 30 grudnia 1994r. w sprawie samodzielnych funkcji technicznych w budownictwie (Dz.U. z 1995r. Nr 8, poz. 38), po ustaleniu na podstawie złożonych dokumentów, że spełnione zostały warunki w zakresie przygotowania zawodowego niezbędnego do uzyskania uprawnień budowlanych oraz po złożeniu w dniach 07. i 10.05.2001r. egzaminu na uprawnienia budowlane z wynikiem pozytywnym

n a d a j ę

Pani Annie Andrzejczak
mgr inż. inż. środowiska
ur. 29 listopada 1969 r. w Łodzi

UPRAWNIENIA BUDOWLANE
Nr ewid. 71/01/WŁ

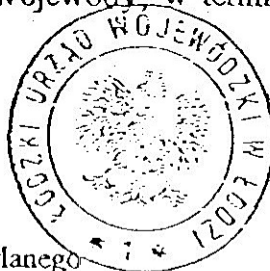
**DO PROJEKTOWANIA I KIEROWANIA ROBOTAMI BUDOWLANYMI
BEZ OGRANICZEŃ W SPECJALNOŚCI INSTALACYJNEJ**

w zakresie sieci, instalacji i urządzeń:
wodociągowych i kanalizacyjnych, cieplnych, wentylacyjnych i gazowych

Od niniejszej decyzji służy odwołanie do Głównego Inspektora Nadzoru Budowlanego, za pośrednictwem Wojewody, w terminie czternastu dni od dnia jej doręczenia.

Otrzymuje:

- 1) Anna Andrzejczak
91-464 Łódź, ul. Zgierska 75/81
- 2) Główny Inspektor Nadzoru Budowlanego
w Warszawie
- 3) a/a



Z up. WOJEWODY

mgr inż. Wojciech Kuś
Wzrost: 180 cm
Wydziela: Gospodarki Przestrzennej i
Budownictwa

OPIS

do projektu zagospodarowania trasy wodociągu

1. Przedmiot inwestycji	str. 4
2. Istniejący stan zagospodarowania terenu	4
3. Projektowane zagospodarowanie działki	4
4. Zestawienie powierzchni poszczególnych części zagospodarowania	4
5. Przeznaczenie działki	4
6. Szkody górnicze	4
7. Zagrożenie środowiska	4

1. Przedmiot inwestycji

Przedmiotem inwestycji jest sieć wodociągowa „Wola Pszczółtecka” wraz z przyłączami.

Wodociąg \varnothing 160 PE L = 2980,50 m; \varnothing 110 PE L = 383,00 m;
 \varnothing 90 PE L = 219,50 m

Przyłącza - szt. 55

2. Istniejący stan zagospodarowania terenu

Projektowany wodociąg przebiega wzdłuż dróg gminnych w ich liniach rozgraniczających.

Wzdłuż trasy wodociągu zlokalizowana jest luźna zabudowa siedliskowa.

3. Projektowane zagospodarowanie działki

Objęta niniejszym projektem inwestycja polegająca na budowie wodociągu, nie zmienia zagospodarowania terenu.

4. Zestawienie powierzchni poszczególnych części zagospodarowania

Długość projektowanego wodociągu \varnothing 160 L = 2980,50 m

\varnothing 110 L = 383,00 m

\varnothing 90 L = 219,50 m.

5. Przeznaczenie działki

Teren przez który przebiega projektowany wodociąg to pasy dróg gminnych.

Nie przewiduje się zmian w zagospodarowaniu terenu.

6. Szkody górnicze

Nie występują.

7. Zagrożenie dla środowiska

Ze względu na zaopatrzenie danego obszaru w wodę w sposób zorganizowany stan środowiska ulegnie poprawie.

Projektant
mgr inż. Andrzej Kozłowski
ul. ...
...
...
...

Spis treści

1.	Inwestor	str.	6
2.	Podstawa opracowania		6
3.	Zakres opracowania		6
4.	Charakterystyka terenu		7
5.	Warunki gruntowo – wodne		7
6.	Źródło zasilania w wodę		7
7.	Obliczenia hydrauliczne		7
8.	Układ sytuacyjno - wysokościowy		7
9.	Materiał, uzbrojenie		8
10.	Wykonawstwo		9
11.	Skrzyżowanie z istniejącym uzbrojeniem		9

OPIS

do projektu budowlanego wodociągu „Wola Pszczółeczka” wraz z przyłączami

1. Inwestor

Zlecniodawcą niniejszego projektu jest Gmina Żelów 97-425 Żelów,
ul. Żeromskiego 28.

2. Podstawa opracowania

- umowa z Gminą Żelów
- warunki techniczne
- plan sytuacyjny – wysokościowy tras wodociągu z inwentaryzacją istniejących urządzeń nad i podziemnych w skali 1 : 1 000
- wypis i wykres z planu zagospodarowania Gminy Żelów
- Koncepcja zwodociągowania gminy Żelów
- rozpoznanie w terenie.

3. Zakres opracowania

Zakres opracowania stanowi projekt wodociągu na terenie wsi Wola Pszczółeczka wraz z przyłączami do posesji osób zainteresowanych.

Długość wodociągu - \varnothing 160 PE L = 2980,50 m
 \varnothing 110 PE L = 383,00 m
 \varnothing 90 PE L = 219,50 m

Liczba przyłączy - szt. 55

4. Charakterystyka terenu

Wola Pszczółeczka to tereny wiejskie, zabudowane w formie zabudowy luźnej.

Przez teren na którym projektuje się wodociąg przebiegają drogi lokalne-gminne.

Jest on zróżnicowany pod względem ukształtowania wysokościowego.

5. Warunki gruntowo – wodne

Ze względu na zmienne ukształtowanie terenu w podłożu projektowanego wodociągu występują zróżnicowane warunki gruntowo – wodne.

W przewarstwieniach zalegają grunty przepuszczalne i nieprzepuszczalne.

Woda może występować w soczewkach gruntów przepuszczalnych w zależności od miejsca przebiegu wodociągu nawet do $0,3 \div 0,7$ m ppt.

6. Źródło zasilania w wodę

Projektowany wodociąg stanowi rozbudowę wodociągu Walewice. Końcówka o średnicy $\varnothing 160$ zlokalizowana jest w rejonie istniejącej zabudowy we wschodniej części obszaru objętego niniejszym projektem w m-ci Walewice.

7. Obliczenia hydrauliczne wodociągu

Obliczenia hydrauliczne układu wodociągowego gm. Żelów zostały przeprowadzone w ramach wyprzedzająco opracowanych Koncepcji.

Na podstawie tej koncepcji przyjęto średnicę projektowanej sieci wodociągowej.

8. Układ sytuacyjno-wysokościowy projektowanego wodociągu

Projektowany wodociąg zlokalizowano w pasach drogowych poza nawierzchnią asfaltową. Przejście wodociągiem do zabudowy zlokalizowanej po drugiej stronie drogi asfaltowej przewiertem,

bez naruszania nawierzchni drogi. Przejścia przez drogi o nawierzchni ziemnej w rurach osłonowych.

Układ wysokościowy projektowanego wodociągu został dostosowany do układu wysokościowego istniejącego terenu.

Wodociąg zlokalizowano na głębokości – średnio 1,70 m ppt.

W przypadku naruszenia asfaltu należy odtworzyć podbudowę i dywanik asfaltowy. Drogi gminne wzdłuż których zlokalizowano zabudowę luźną odtworzyć jako tłuczniowe.

9. Materiał, uzbrojenie

9.1. Sieć wodociągowa

Projektowany wodociąg \varnothing 160, \varnothing 110 i \varnothing 90 przewiduje się wykonać z rur i PE ciśnieniowych. Połączenia należy uszczelnić przy pomocy pierścieni uszczelniających.

Ze względów eksploatacyjnych na wodociągu przewidziano zasuwę odcinającą kołnierzowe, hydranty p. pożarowe. Hydranty p.pożarowe nadziemne należy zamontować na odgałęzieniu, z wykonaniem zasuw odcinającej \varnothing 80 mm.

Na załamaniach trasy wodociągu, przy trójkach (odgałęzienia sieci i hydranty) należy wykonać betonowe bloki oporowe.

9.2. Przyłącza wodociągowe

Przewiduje się wykonać z rur \varnothing 32 PE.

Przyłącza wodociągowe przewiduje się włączyć do projektowanego wodociągu przez wykonanie opaski nawiertowej z zasuwą.

Na każdym przyłączy przewiduje się zamontowanie wodomierza

- w części podziemnej budynku (w budynkach podpiwniczonych)
- w pomieszczeniach na parterze budynku (w budynkach niepodpiwniczonych)
- w studzienkach wodomierzowych, tam gdzie nie przewiduje się wprowadzania przyłącza do budynku.

Instalacje w budynkach nieeksploatowanych w okresie zimowym muszą być bezwzględnie opróżnione przed nastaniem ujemnych temperatur.
Nie dopuszcza się łączenia lokalnej sieci wodociągowej z siecią wodociagową wiejską.

10. Wykonawstwo

Wodociągi uliczne i przyłącza wodociągowe należy wykonać w wykopach ciągłych o ścianach pionowych, umocnionych, na pozostałych odcinkach w wykopach skarpowanych, przy skrzyżowaniu z istniejącym uzbrojeniem, zabudową, ogrodzeniami, jako ręczne.

Urobek w miarę możliwości należy składować wzdłuż wykopu, a nadmiar wywieźć w miejsce wyznaczone w pobliżu trasy wodociągu.

Wodociąg ułożyć na 15 cm podsypce piaskowej, zasypać piaskiem do wysokości 30 cm powyżej wierzchu przewodu z zagęszczeniem zasyпки do 98 % w skali Proctora.

Po zakończeniu prac, zainwestowanie należy doprowadzić do stanu poprzedniego wraz z odtworzeniem nawierzchni ziemnej, utwardzonej.

Jeżeli w czasie prowadzenia prac w wykopie wystąpi woda należy odpompować ją bezpośrednio z wykopu przy użyciu pomp o napędzie spalinowym.

Odbiór wodociągu t.j. próba ciśnienia, płukanie, dezynfekcja łącznie z analizami wody, należy przeprowadzić zgodnie z ogólnie obowiązującymi normami.

Do kosztorysu przyjąć wykonanie przyłącza w pasie drogowym i zakorkować.

Wykonaną armaturę: zasuwy, hydranty oznakować poprzez wykonanie tabliczek, zgodnie z obowiązującą normą.

11. Skrzyżowanie z istniejącym uzbrojeniem

W rejonie skrzyżowania z istniejącym uzbrojeniem wykopy należy wykonać ręcznie, szalowane.

Istniejące kable eNN i telekomunikacyjne jeśli zajdzie potrzeba należy zabezpieczyć przez nałożenie rury osłonowej dwudzielnej \varnothing 110 PVC i zabezpieczyć konstrukcją wsporczą, którą należy pozostawić w wykopie podczas jego zasypywania.

Skrzyżowania wniesiono na profil wodociągu.

URZĄD MIASTSKI
w ZELÓWIE
ul. Jana 12 m. 79
05-800 ZELÓW

Nasz znak: GK.5548/32/09

Zelów, dnia 09.03.2009 r.

DECYZJA

Na podstawie art. 39 ust. 3 i 3a ustawy z dnia 21 marca 1985 r. o drogach publicznych (tekst jednolity z 2007 r. Dz. U. Nr. 19 poz.115 z późn. zm.), oraz art. 104 Kodeksu postępowania administracyjnego (Dz. U. z 2000 r. Nr. 98, poz. 1071 z późn. zm.), po rozpatrzeniu sprawy z wniosku Pani Elżbiety Andrzejczak zam. w Łodzi, ul. Jana 12 m. 79, wniesionego dnia 04.03.2009 r.

ZEZWALA SIĘ

Na zlokalizowanie w pasie drogowym w miejscowości:

- ✓ Zelów ul. Pabianicka, na terenie działki drogowej nr ewid. - 3, obręb Nr 10
- ✓ Wola Pszczółtecka - działki nr ewid. - 414, 416, 419, 421, obręb Wola Pszczółtecka

wodociągu wraz z przyłączami, tj. urządzenie infrastruktury technicznej niezwiązane z potrzebami zarządzania drogami lub potrzebami ruchu drogowego do działek zlokalizowanych przy w/w ulicy.

1. Zobowiązuje się wnioskodawcę przed przystąpieniem do prowadzenia robot, do uzyskania zezwolenia zarządcy drogi na prowadzenie robót w pasie drogowym na podstawie art. 40 ust. 1, 2 pkt 1 cyt. ustawy oraz zezwolenia zarządcy drogi na umieszczenie w/w wodociągu wraz z przyłączami, na podstawie art. 40 ust. 1 i 2 pkt 2 cyt. ustawy oraz ustalających za powyższe zajęcie stosownych opłat zgodnie z art. 40 ust. 3 cyt. ustawy.
2. Ustala się następujące warunki umieszczenia inwestycji:
 - a) bezwzględnie, przed przystąpieniem do robót oraz po ich zakończeniu, zajmujący pas drogowy zobowiązany jest zawiadomić zarządcę drogi, który dokona protokółarnego przekazania i odbioru pasa drogowego;
 - b) w śladzie wykopu pas drogowy należy przywrócić do poprzedniego stanu użyteczności;
 - c) prace należy prowadzić pod odpowiednim nadzorem;
 - d) należy wykonać w/w inwestycję zgodnie z wymogami określonymi w Rozporządzeniu Ministra Transportu i Gospodarki Morskiej z dnia 2 marca 1999 r. w sprawie warunków technicznych, jakim powinny odpowiadać drogi publiczne i ich usytuowanie (Dz. U. Nr. 43, poz. 430);
 - e) przedmiotowy wodociąg wraz z przyłączami, tj. urządzenie niezwiązane z potrzebami zarządzania drogami lub potrzebami ruchu drogowego, nie może kolidować z istniejącą infrastrukturą techniczną;
 - f) należy zachować wszelkie parametry zawarte w projekcie;

Zł. zgodność z oryginałem


Inż. ELŻBIETA ANDRZEJCZAK
Rzeczoznawca w zakr. wodociągów i kanał.
Upi. w specjalności inst.-inżynierskiej
Upi. nr GP II 460-80/76, 237/LJ/WL, 1/82/WML
w zakr. sieci i inst. sanit. oraz ochr. środow.
Łódź ul. Jana 12 m. 79, tel. 651-89-62

- g) wniosek w sprawie zezwolenia na prowadzenie robót w pasie drogowym należy uzupełnić o projekt organizacji ruchu wraz z niezbędną decyzją na dokonanie zmiany organizacji ruchu lub informację o sposobie zabezpieczenia robót (jeżeli nie jest wymagany projekt organizacji ruchu).

Na podstawie art. 107 § 4 kpa odstąpiono od uzasadnienia decyzji, gdyż uwzględnia ona w całości żądanie strony.

POUCZENIE

Od niniejszej decyzji służy stronie odwołanie do Samorządowego Kolegium Odwoławczego w Piotrkowie Trybunalskim za pośrednictwem Burmistrza Zelowa w terminie 14 dni od jej doręczenia.



.....
Inz. Elżbieta Andrzejczak
.....
*Imię, nazwisko i podpis osoby
uprawnionej do wydania decyzji
z podaniem stanowiska służbowego*

W załączeniu:

1. Projekt wodociągu wraz z odgałęzieniami w ramach pasa drogowego

Otrzymują:

1. Elżbieta Andrzejczak
ul. Jana 12 m.79, Łódź
2. a/a

Za zgodność z oryginałem.

INZ. ELŻBIETA ANDRZEJCZAK
Inżynierka w zadr. wodociągów i kan.
Upr. w specjalności inst.-inżynierskiej
nr GP II 460-80/76, 207/6/WL, 1/82/WML
w zadr. sieci i inst. sanit. oraz ochr. środow.
Łódź, ul. Jana 12 m. 79, tel. 651-89-62

Zelów, dnia 09.03.2009 r.

Nasz znak: GK.7323/20/2009

Gmina Zelów
ul. Żeromskiego 28
97 – 425 Zelów, woj. łódzkie

W Y P I S I W Y R Y S
z miejscowego planu zagospodarowania przestrzennego
Miasta i Gminy Zelów

Na podstawie art. 30 ustawy z dnia 27 marca 2003 roku o planowaniu i zagospodarowaniu przestrzennym (Dz. U. Nr 80, poz. 717, zm. Dz. U. z 2004 r. Nr 6, poz. 41), w sprawie wydania wypisu i wyrysu z miejscowego planu zagospodarowania przestrzennego informuję, że **dla** **niżej wymienionych działek położonych w obrębie : Wola Pszczólecka, Jawor, Wygiełzów, gmina Zelów, woj. łódzkie**, zgodnie z miejscowym planem zagospodarowania przestrzennego Miasta i Gminy Zelów, zatwierdzonym Uchwałą Nr XXII/142/2004 Rady Miejskiej w Zelowie dnia 20 maja 2004 roku (Dz. Urz. Województwa Łódzkiego Nr 200, poz. 1780 z dnia 16 lipca 2004 r.)- **plan ustala :**

1) Obręb Wola Pszczólecka :

- **działki nr ewid. – 419, 414, 416, 415, 421, w części dz. nr 353**, - przeznaczenie podstawowe terenu jako tereny komunikacji kołowej – drogi dojazdowe pozostawione w dotychczasowym sposobie i zakresie użytkowania, klasy technicznej D i L, przeznaczenie uzupełniające obsługa w zakresie infrastruktury technicznej (jednostki planistyczne 19 KD(D), 16 KG(L), 17 KG(L)),
- **działki nr ewid. – 132, 122, 129/1, 528, 530, 531/1, 252/1, 256/1, 256/2, 307/1, 270, 313, 315/1, 315/2, 316, 279, 320** – w części działek – przeznaczenie podstawowe terenu jako niską zabudowę o funkcji mieszkaniowej i zagrodowej z możliwością wprowadzania nieuciążliwej działalności gospodarczej, przeznaczenie uzupełniające terenu jako funkcje usługowo – handlową, pozostałe tereny produkcji rolniczej oraz łąk i pastwisk (jednostki planistyczne 3 MN, 8 MN, 9 MN, R, RZ).

2) Obręb Jawor :

- **działki nr ewid. – 16, 111, 214, 359, 389, 614, 549** – przeznaczenie podstawowe terenu jako tereny komunikacji kołowej – drogi dojazdowe pozostawione w dotychczasowym sposobie i zakresie użytkowania, klasy technicznej D, przeznaczenie uzupełniające obsługa w zakresie infrastruktury technicznej (jednostki planistyczne 5 KD(D), 6 KD(D), 7 KD(D)),
- **działki nr ewid. – 359, 491** – przeznaczenie podstawowe terenu jako teren komunikacji kołowej – drogi powiatowe klasy technicznej Z, przeznaczenie uzupełniające obsługa w zakresie infrastruktury technicznej w liniach rozgraniczających na terenie zabudowy (jednostka planistyczna 13 KP(Z)),
- **działki nr ewid. – 165, 147, 12, 165, 467, 368** – rzeki, cieki wodne, wody otwarte-rowy,

- działki nr ewid. – 1, 3, 4, 7, 8, 128/3, 162/1, 162/2, 161, 657, 160, 29, 30, 70, 32, 33, 34/1, 35/1, 151, 659, 43, 184, 186, 190, 194/1, 194/2, 193, 285/2, 355, 413, 415, 417, 419, 421, 422, 441, 460/1, 619, 446/1, 445, 623, 557, 558, 559, 560, 631/1, 632, 633/1, 570, 581/3, 581/2 – przeznaczenie podstawowe terenu jako niska zabudowę o funkcji mieszkaniowej i zagrodowej z możliwością wprowadzania nieuciążliwej działalności gospodarczej, przeznaczenie uzupełniające terenu jako funkcje usługowo – handlową, tereny produkcji rolniczej, tereny łąk i pastwisk (jednostki planistyczne 1 MN, 2 MN, 3 MN, 5 MN, R, RZ).

3) Obręb Wygielzów :

- działki nr ewid. – 183, 72 – przeznaczenie podstawowe terenu jako tereny komunikacji kołowej – drogi powiatowe, klasy technicznej Z i L, przeznaczenie uzupełniające terenu obsługa w zakresie infrastruktury technicznej w liniach rozgraniczających na terenie zabudowy (jednostki planistyczne 13 KP(Z), 11 KP(Z)).

- działka nr ewid. – 219/1 – przeznaczenie podstawowe terenu jako niską zabudowę o funkcji mieszkaniowej i zagrodowej z możliwością wprowadzania nieuciążliwej działalności gospodarczej, przeznaczenie uzupełniające terenu jako funkcję usługowo – handlową (jednostka planistyczna 4 MN).

4) Obręb Walewice :

- działki nr ewid. – 353, 354 – przeznaczenie podstawowe terenu jako tereny komunikacji kołowej – droga powiatowa klasy technicznej Z, przeznaczenie uzupełniające obsługa w zakresie infrastruktury technicznej w liniach rozgraniczających na terenie zabudowy (jednostka planistyczna 9 KP(Z)),

- działka nr ewid. – 357 – przeznaczenie podstawowe terenu jako tereny komunikacji kołowej – droga dojazdowa pozostawiona w dotychczasowym sposobie i zakresie użytkowania, docelowo dostosować do drogi klasy technicznej D (jedn. plan. 6 KD(D)),

- działki nr ewid. – 368, 360 – przeznaczenie podstawowe terenu jako tereny komunikacji kołowej (drogi gruntowe),

- działki nr ewid. – 380, 393 – rzeki, ciekі wodne, wody otwarte - rowy,

- działki nr ewid. – 5, 11, 70, 73, 74, 337/1, 338, 341/4, 341/5, 342, 344, 351, 108, 111, 113, 1145, 115, 122 – przeznaczenie podstawowe terenu jako niską zabudowę o funkcji mieszkaniowej i zagrodowej z możliwością wprowadzania nieuciążliwej działalności gospodarczej, przeznaczenie uzupełniające terenu jako funkcję usługowo – handlową oraz tereny łąk i pastwisk (jednostki planistyczne 1 MN, 2 MN, 3 MN, 4 MN, RZ),

- działka nr ewid. – 6 – tereny łąk i pastwisk (jednostka planistyczna RZ),

- działki nr ewid. – 333, 67/1 – tereny produkcji rolniczej z istniejącymi siedliskami.

5) Obręb Łęki :

- działka nr ewid. – 593 – przeznaczenie podstawowe terenu jako tereny komunikacji kołowej – droga powiatowa klasy technicznej Z, przeznaczenie uzupełniające obsługa w zakresie infrastruktury technicznej w liniach rozgraniczających na terenie zabudowy (jednostka planistyczna 9 KP(Z)).

6) Obręb Pszczółki :

- działka nr ewid. – 391 – tereny łąk i pastwisk (jednostka planistyczna RZ),

- działka nr ewid. – 392 – przeznaczenie podstawowe terenu jako tereny komunikacji kołowej – droga powiatowa klasy technicznej L, przeznaczenie uzupełniające obsługa w zakresie infrastruktury technicznej w liniach rozgraniczających na terenie zabudowy (jednostka planistyczna 11 KP(L)).

7) Obręb Kolonia Przecznia :

- **działka nr ewid. – 62** – przeznaczenie podstawowe terenu jako tereny komunikacji kołowej – droga powiatowa klasy technicznej L, przeznaczenie uzupełniające obsługa w zakresie infrastruktury technicznej w liniach rozgraniczających na terenie zabudowy (jednostka planistyczna 11 KP(L)).

8) Obręb Pszczółki :

- **działka nr ewid. – 270** – przeznaczenie podstawowe terenu jako tereny komunikacji kołowej – droga powiatowa klasy technicznej L, przeznaczenie uzupełniające obsługa w zakresie infrastruktury technicznej w liniach rozgraniczających na terenie zabudowy (jednostka planistyczna 11 KP(L)),

- **działki nr ewid. – 222, 233, 186** – przeznaczenie podstawowe terenu jako tereny komunikacji kołowej – droga dojazdowa pozostawiona w dotychczasowym sposobie i zakresie użytkowania, przeznaczenie uzupełniające obsługa w zakresie infrastruktury technicznej (jednostki planistyczne 18 KD(L), 19 KD(D)),

- **działki nr ewid. – 109, 207, 208/8** – drogi dojazdowe gruntowe, jako tereny komunikacji kołowej,

- **działki nr ewid. – 152, 174, 173, 171, 169, 168/1, 258, 407, 255/1, 253, 252, 248, 247, 246/1, 244, 242, 240, 239/3, 238, 236, 234, 230, 221/5, 221/7, 220/1, 208/11, 167, 166/1, 165, 164, 163, 162, 159, 72, 71, 70** – przeznaczenie podstawowe terenu jako niską zabudowę o funkcji mieszkaniowej i zagrodowej z możliwością wprowadzania nieuciążliwej działalności gospodarczej, przeznaczenie uzupełniające terenu jako funkcję usługowo – handlową oraz pozostałe terenu produkcji rolniczej lub łąk i pastwisk (jednostki planistyczne 3 MN, 4 MN, 5 MN, 12 MN, 13 MN, R, RZ).

9) Obręb Chajczyny :

- **działki nr ewid. – 218, 209** – przeznaczenie podstawowe terenu jako teren komunikacji kołowej – droga powiatowa klasy technicznej L, przeznaczenie uzupełniające obsługa w zakresie infrastruktury technicznej w liniach rozgraniczających na terenie zabudowy (jednostka planistyczna 11 KP(L)),

- **działki nr ewid. – 481, 52, 66, 478** – przeznaczenie podstawowe terenu jako tereny komunikacji kołowej – drogi gminne klasy technicznej L, D, przeznaczenie uzupełniające obsługa w zakresie infrastruktury technicznej (jednostki planistyczne 8 KG(L), 9 KG(L), 10 KG(D)),

- **działki nr ewid. – 446, 118, 272** – przeznaczenie podstawowe terenu jako tereny komunikacji kołowej, drogi dojazdowe – gruntowe,

- **działki nr ewid. – 49, 210** – rzeki, cieki wodne, wody otwarte – rowy,

- **działki nr ewid. – 483, 482/3, 155, 156, 157, 448, 373, 374, 453, 456, 60, 58, 48, 62, 63, 64, 160, 161/1, 161/2, 158, 276, 280, 281, 283, 286, 288, 292, 296, 300, 304, 306, 312, 318, 326/3, 330, 336, 340, 342, 350, 352, 354, 363, 364, 368, 369, 370, 381,** - przeznaczenie podstawowe terenu jako niską zabudowę o funkcji mieszkaniowej i zagrodowej z możliwością wprowadzania nieuciążliwej działalności gospodarczej, przeznaczenie uzupełniające terenu jako funkcję usługowo – handlową oraz tereny produkcji rolniczej, łąk i pastwisk (jednostki planistyczne 7 MN, 2 MN, 1 MN, 3 MN, 4 MN, 5 MN, R, RZ),

10) Obręb Wygietłów :

- **działka nr ewid. – 72** przeznaczenie podstawowe terenu jako teren komunikacji kołowej – droga powiatowa klasy technicznej L,

11) Obręb Kurów – Kurówek :

- Handwritten notes at the bottom of the page:
- 2
- 7
- 8
- 9
- 10
- 11
- 12
- 13
- 14
- 15
- 16
- 17
- 18
- 19
- 20
- 21
- 22
- 23
- 24
- 25
- 26
- 27
- 28
- 29
- 30
- 31
- 32
- 33
- 34
- 35
- 36
- 37
- 38
- 39
- 40
- 41
- 42
- 43
- 44
- 45
- 46
- 47
- 48
- 49
- 50
- 51
- 52
- 53
- 54
- 55
- 56
- 57
- 58
- 59
- 60
- 61
- 62
- 63
- 64
- 65
- 66
- 67
- 68
- 69
- 70
- 71
- 72
- 73
- 74
- 75
- 76
- 77
- 78
- 79
- 80
- 81
- 82
- 83
- 84
- 85
- 86
- 87
- 88
- 89
- 90
- 91
- 92
- 93
- 94
- 95
- 96
- 97
- 98
- 99
- 100

(b)(6)
 (b)(7)(C)

[Handwritten signature]

6

PRZEDSIĘBIORSTWO KOMUNALNE

Spółka z ograniczoną odpowiedzialnością
97-425 Żelów, Plac Dąbrowskiego 7

NIP 769-17-89-228 tel./fax (044) 634-11-99, adres e-mail: pk-zelow@wp.pl Kapitał zakładowy – 185.000 zł
Oznaczenie Sądu: Sąd Rejonowy dla Łodzi-Śródmieścia w Łodzi, XX Wydział Krajowego Rejestru Sądowego Nr 0000060936

**GMINA ŻELÓW
URZĄD MIEJSKI
W ŻELOWIE**

L.dz. 31/2009

Żelów, dnia 19.02.2009 r.

Dotyczy: wydania warunków technicznych

Przedsiębiorstwo Komunalne spółka z o. o. w Żelowie informuje, że wodociąg w miejscowościach: Chajczyny, Jawor, Walewice, Pszczółki, Wola Pszczółka oraz w Żelowie, w ul. Żeromskiego na odcinku od ul. Św. Anny do ul. Kilińskiego oraz w ul. Pabianickiej w rejonie ul. Północnej, Leśnej, Podleśnej, Poprzecznej, Przejazd, Zofii, Górnej, należy zaprojektować w nawiązaniu do miejscowego planu zagospodarowania przestrzennego terenu, z możliwością podłączenia działek. Sieci wodociągowe należy wykonać z rur PEHD łączonych przez zgrzewanie. Przyłącza wodociągowe wyprowadzić poza pas drogowy i zakończyć zasuwą z miękkim uszczelnieniem klina.

Projektowana sieć kanalizacji sanitarnej i deszczowej w ulicach: Pabianickiej w rejonie ul. Północnej, Leśnej, Podleśnej, Poprzecznej, Przejazd, Zofii, Górnej w Żelowie, powinna być wykonana z rur PVC i przyłączona do istniejącej lub projektowanej sieci kanalizacyjnej. Sieć kanalizacji sanitarnej należy uzbroić w studzienki rewizyjne minimum ϕ 1000 mm. Kategorycznie zabrania się odprowadzania wód deszczowych do kanalizacji sanitarnej.

Ponadto należy spełnić następujące warunki:

1. Dokumentację techniczną wykonać na aktualnym podkładzie geodezyjnym.
2. Dokumentację uzgodnić z Przedsiębiorstwem Komunalnym Spółka z o. o. w Żelowie i Zespołem Uzgadniania Dokumentacji.

Niniejsze warunki są załącznikiem do dokumentacji technicznej.

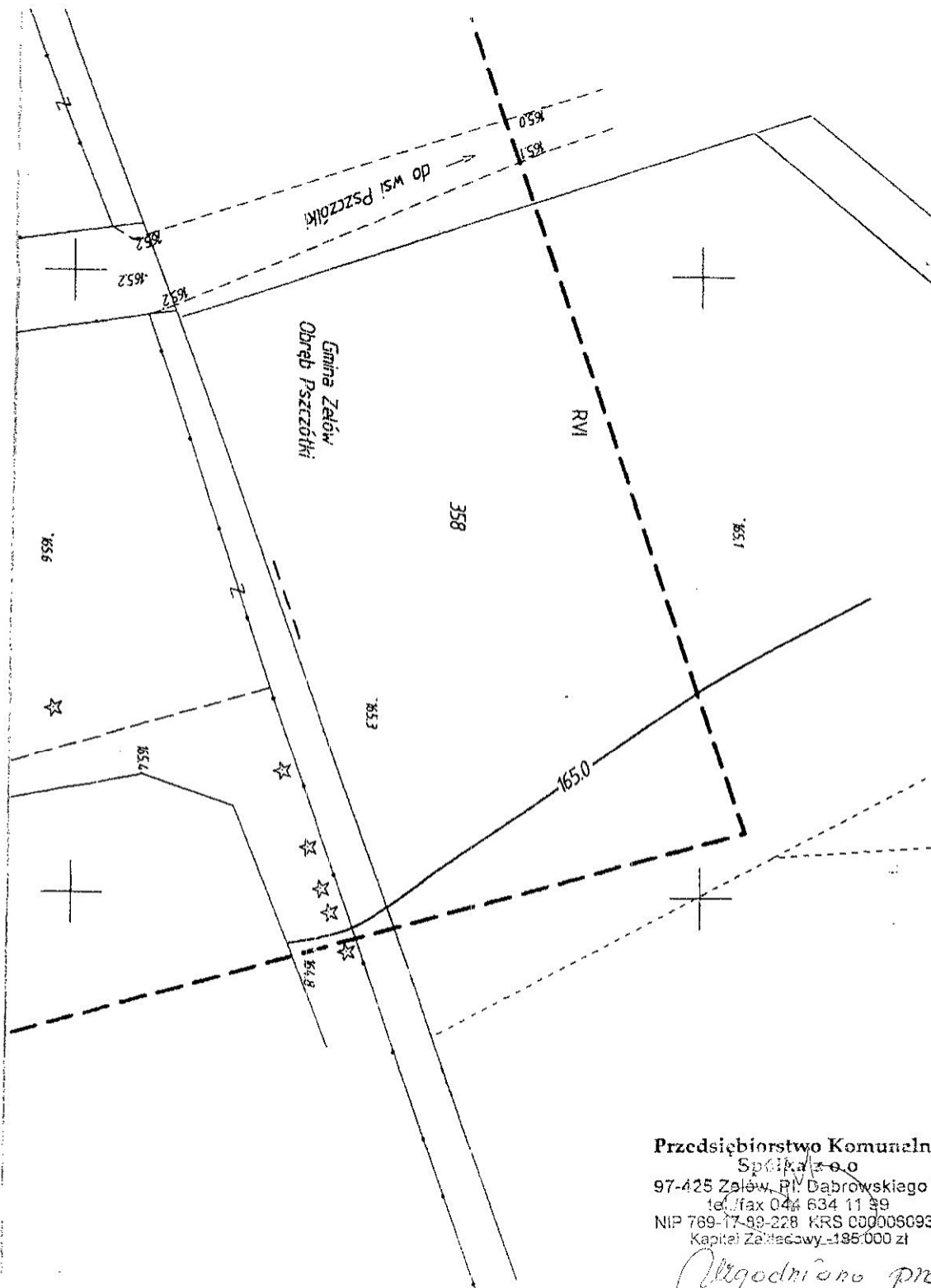
PREZES ZARZĄDU

mgr inż. Roman Bednarek

Za zgodność z oryginałem:

inż. ELŻBIETA ANDRZEJCZAK
Rzeczoznawca w zadr. wodociągów i kan.
Upr. w specjalności inst.-inżynierskiej
upr. nr GP II 460-80/76, 237/Wd/WL, 1/82/WML
w zadr. sieci i inst. sanit. oraz ochr. środow.
Łódź, ul. Jasn 12 m. 79, tel. 651-89-60

2014



**Przedsiębiorstwo Komunalne
Spółka z o.o.**

97-425 Żelów, ul. Dąbrowskiego 7
tel./fax 044 634 11 99
NIP 769-17-99-228 KRS 0000060936
Kapitał Zakładowy: 195 000 zł


*Przełożono projekt bud.
sieci wodociągowej
wraz z przyłączami w
miejscowości Wola Pszczółka
m. Stary Pszczółka*

mgr inż. Anna Andrzejczak-Moder
upr. nr ewid. 71/01/WŁ
w zakresie sieci, instalacji, urządzeń
wodociagowych, kanalizacyjnych, ciepłych
wentylacyjnych i gazowych
91-464 Łódź, ul. Żelerska 75/61 m. 53
tel. 042 655 14 03

oryginał w archiwum

inż. ELŻBIETA ANDRZEJCZAK
Rzeczoznawca w zakr. wodociągów i kanał.
Upr. w specjalności inst.-inżynierskiej
upr. nr GP II 450-80/76, 237/WŁ, 1/62/WML
w zakr. sieci i inst. sanit. oraz ochr. środow.
Łódź, ul. Jana 12 m. 79 tel. 651-39-62

obiekt : Projekt budowlany sieci wodociągowej wraz z przyłączami w miejscowości Wola Pszczółka, gmina Żelów		
treść rysunku: Plan sytuacyjny-projekt zagospodarowania terenu		
projektant: inż. E. Andrzejczak	sprawdzenie: mgr inż. A. Andrzejczak-Moder	
skala: 1:500	data: 02.2009	nr rysunku: 1



Wojewódzki Zarząd Melioracji i Urządzeń Wodnych w Łodzi
Terenowy Inspektorat w Piotrkowie Trybunalskim
97-300 Piotrków Trybunalski, ul. Młynarska 2

REGON: 000100492 NIP: 725-10-26-673

Tel. / Fax. (44) 647 70 06

<http://www.melioracja.lodzkie.pl>

[//www.bip.melioracja.lodzkie.pl](http://www.bip.melioracja.lodzkie.pl)

e-mail: piotrkow@melioracja.lodzkie.pl

Data: 15.04.2009r.

Uzgodnienie nr 31/09...

Dotyczy: Sieci wodociągowej „Wola Pszczółeczka” wraz z przyłączami w miejscowości Wola Pszczółeczka, gmina Żelów.

W obrębie planowanej sieci wodociągowej nie występuje sieć drenarska.

Projektowana sieć krzyżuje się z rzeką Chrzastawką w km 8+350 - działka nr 431 obręb Wola Pszczółeczka, gmina Żelów.

Uzgadnia się w/w przejście na następujących warunkach:

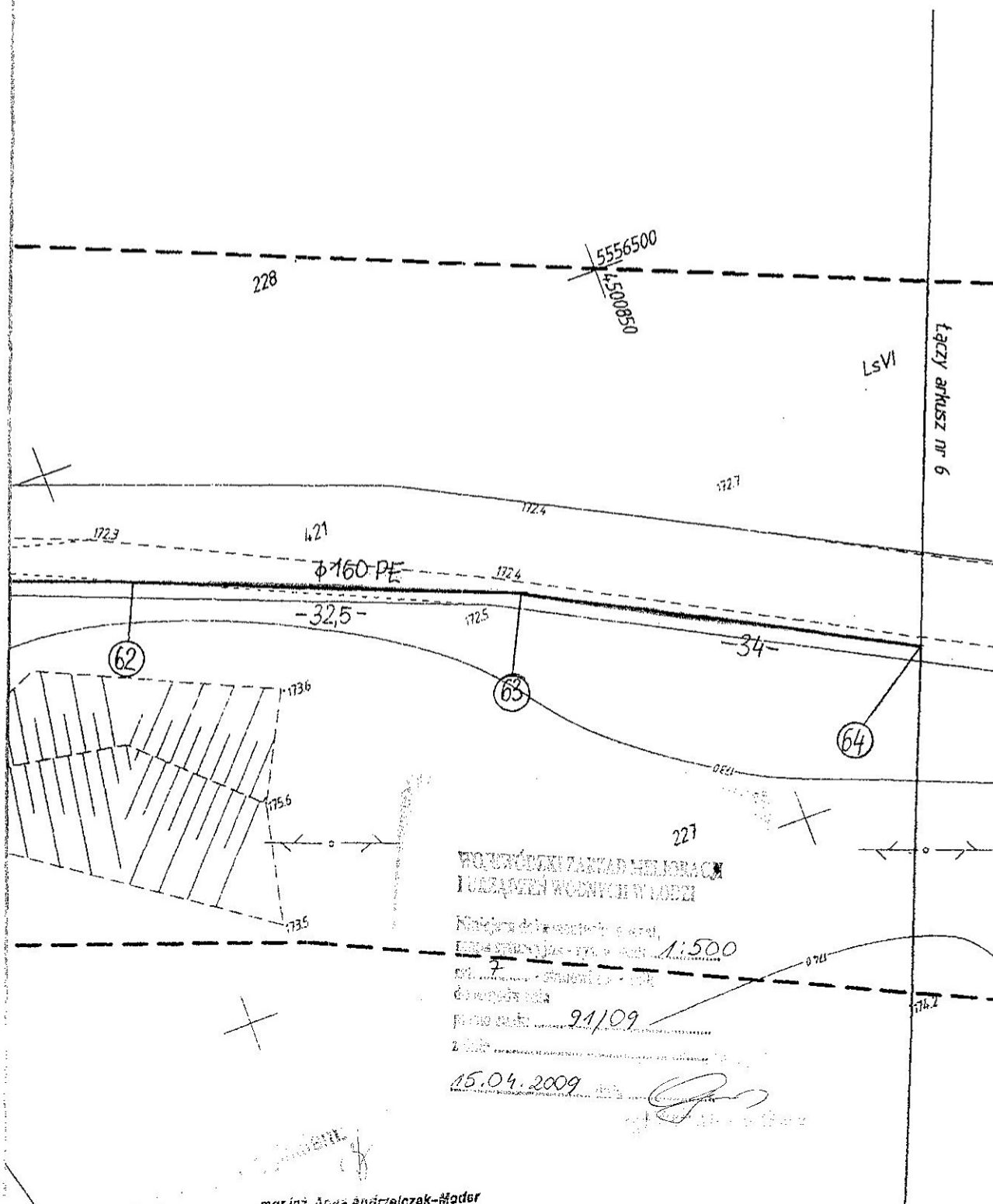
- wodociąg, należy poprowadzić metodą przecisku lub przewiertu w rurze ochronnej, przy zachowaniu następujących głębokości:

- zagłębienie wierzchu rury ochronnej pod dnem rzeki – min. 1,5m

Ponadto inwestor zobowiązany jest do:

- zawarcia z Dyrektorem Wojewódzkiego Zarządu Melioracji i Urządzeń Wodnych w Łodzi umowy użytkowania gruntów pokrytych wodami (po uprawnieniu się decyzji wodno-prawnej), która jednocześnie umożliwi dysponowanie gruntem na czas wykonywania robót związanych z przejściem przez rzekę Chrzastawkę
- powiadomienia tutejszego Inspektoratu o terminie rozpoczęcia i zakończenia robót związanych z w/w przejściem
- przedłożenia do tutejszego Inspektoratu powykonawczej inwentaryzacji geodezyjnej w miejscu przejścia.

sprawę prowadzi: Teresa Lech



mgr inż. Anna Andrzejczak-Moder
ul. nr 8, 71-01/WŁ
w zakr. sieć inż. wodn. i gaz. wzdłuż
wzdłuż inż. wodn. i gaz. wzdłuż
wzdłuż inż. wodn. i gaz. wzdłuż
91-484-03, ul. Żelazna 75/81 m. 59
tel. 661-655 18-03

inż. ELŻBIETA ANDRZEJCZAK
Rzeczoznawca w zakr. wodociągów i kanał.
Upr. w specjalności inż. inżynierskiej
upr. nr GP II 460-80/76, 237/wo/WŁ, 1/82/WML
w zakr. sieć i inst. sanit. oraz ochr. środow.
Łódź, ul. Jana 12 m. 79, tel. 651-39-62

obiekt : Projekt budowlany sieci wodociągowej wraz
z przyłączami w miejscowości Wola Pszczółeczka,
gmina Żelów

treść rysunku:

Plan sytuacyjny-projekt zagospodarowania terenu

projektant:

inż. E. Andrzejczak

sprawdzenie: mgr inż.

A. Andrzejczak-Moder

skala:

1:500

data:

02.2009

nr rysunku:

5

BEŁCHATÓW - M 2009-04-29

**Starostwo Powiatowe w Bełchatowie
Wydział Geodezji, Kartografii i Katastru
ZESPÓŁ UZGADNIANIA
DOKUMENTACJI PROJEKTOWEJ**

OPINIA NR ZUDP-464/2009

Uzgodnienie : SIEĆ WODOCIĄGOWA z PRZYŁĄCZAMI

Charakterystyka : Sieć wodociągowa wraz z przyłączami w miejscowości Wola Pszczółcka .

Lokalizacja obiektu : gm. ZELÓW obr. WOLA PSZCZÓŁECKA

Nr zlecenia : 4489-1/2009

Inwestor : URZĄD MIEJSKI w ZELOWIE
97-425 ZELÓW
Żeromskiego 28

Nazwa jednostki projektowej : ANDRZEJCZAK ELŻBIETA
91-350 ŁÓDŹ
Jana 12/79

PODSTAWA PRAWNA UZGODNIENIA

Ustawa z dnia 17 maja 1989 r. Prawo Geodezyjne i Kartograficzne (T.J.Dz.U.Nr 240 z 2005 r. poz. 2027 z późn. zm.). Rozporządzenie MRRiB z dnia 2.04.2001 r. w sprawie geodezyjnej ewidencji sieci uzbrojenia terenu oraz zespołów uzgadniania dokumentacji projektowej (Dz.U.Nr 38 z 2001r poz. 455. Zarządzenie nr 3/99 z 14.01.1999 r. Starosty Powiatu Bełchatowskiego.

POUCZENIE

Uzgodnione usytuowanie sieci uzbrojenia terenu podlega wytyczeniu i geodezyjnej inwentaryzacji powykonawczej przez jednostki uprawnione do wykonywania prac geodezyjnych. W razie niezgodności realizacji sieci uzbrojenia terenu z uzgodnionym projektem inwestor zobowiązany jest przedłożyć mapę z wynikami pomiarów powykonawczych właściwemu organowi administracji architektoniczno-budowlanej. Uzgodnienie usytuowania projektowanych sieci uzbrojenia terenu zachowuje ważność przez okres 3 lat od daty wydania opinii w sprawie uzgodnienia usytuowania projektowanych sieci uzbrojenia terenu. Uzgodnienie traci ważność w przypadku, o którym mowa w § 13 Rozp. MRRiB z dnia 2.04.2001 r. w sprawie geodezyjnej ewidencji sieci uzbrojenia terenu oraz zespołów uzgadniania dokumentacji projektowej.

Po rozpatrzeniu wniosku na posiedzeniu ZUDP w dniu 2009-04-23 przedłożony projekt został uzgodniony pozytywnie z zachowaniem wymienionych uwag :

1. WZMiUW - Terenowy Inspektorat w Piotrkowie Tryb.

Uzgadnia się na warunkach uzgodnienia branżowego wydanego przez WZMiUW w Łodzi , Terenowy Inspektorat w Piotrkowie Tryb. nr 91/09 z dnia 15-04-2009 r.

2. Telekomunikacja Polska S.A.

Przy skrzyżowaniu z siecią telefoniczną prace ziemne wykonywać ręcznie z zachowaniem ostrożności pod nadzorem służb TP. Przed zasypaniem wykopu należy powiadomić służby TP S.A. Radomsko tel. 044 6833646/

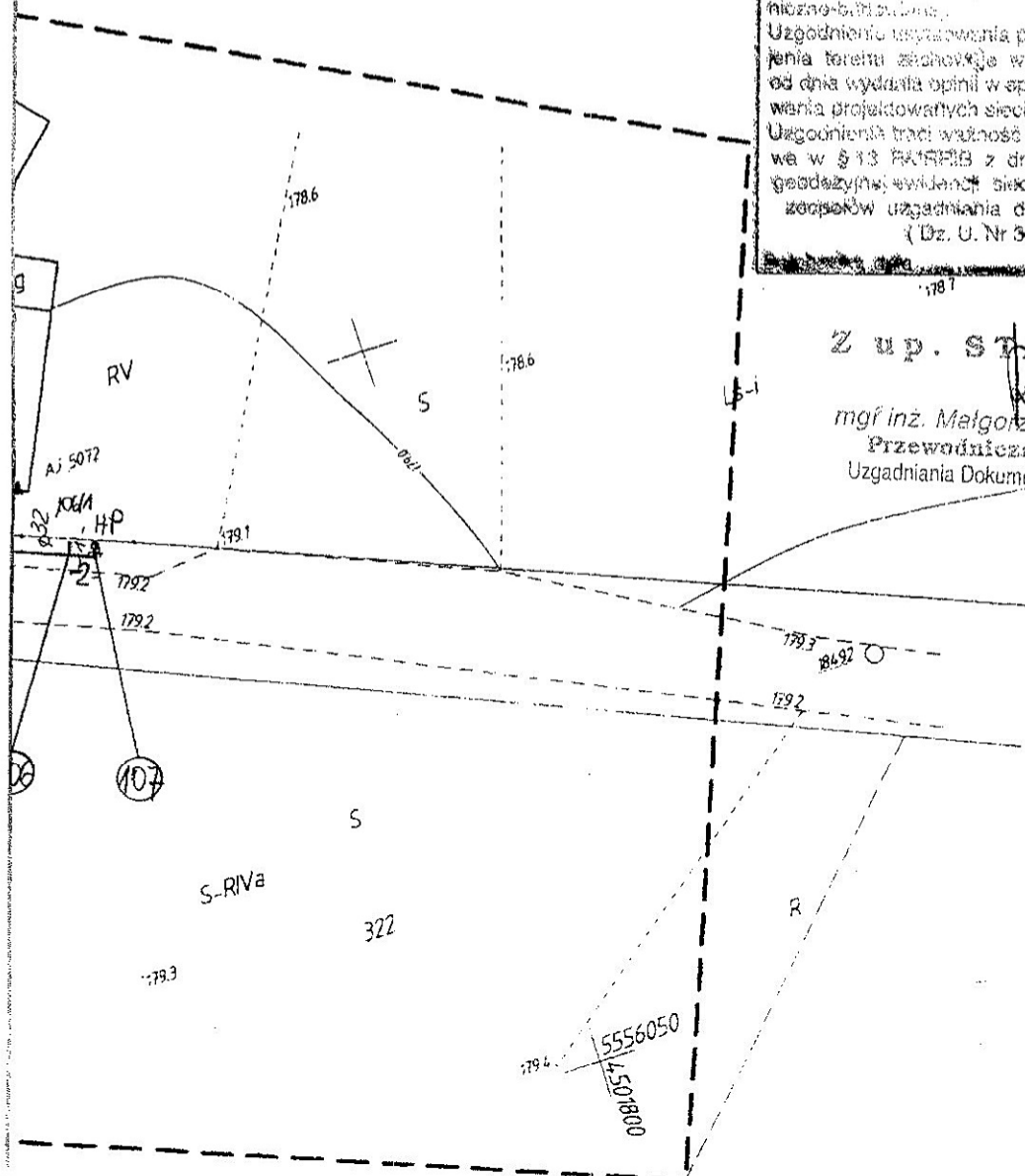
Przewodniczący zespołu

Z up. STAROSTY

mgr inż. Małgorzata Piotrowska
Przewodniczący Zespołu
Uzgadniania Dokumentacji Projektowej

inż. ELŻBIETA ANDRZEJCZAK
Rzeczoznawca w zkr. wodociągów i kanał.
Upr. w specjalności inż. - inż. inżynierska
upr. nr GP 1460-80/75, 237/30/WL, 1150/WML
w zkr. elek. i inst. sanit. oraz ochr. wod.
Łódź, ul. Jana 12 m. 79, tel. 042-651-094-82

7





PAŃSTWOWY POWIATOWY INSPEKTOR SANITARNY W BEŁCHATOWIE

97-400 Bełchatów, ul. St. Okrzei 49

tel. 044 733-13-55 fax 044 733-13-58

044 733-13-56

044 733-13-57

www.pis.lodz.pl/belchatow e-mail: belchatow@pis.lodz.pl

Nasz znak: PPIS-ZNS-442/19/09

Bełchatów dn. 17.04.2009 r.

Biuro Projektowe

Anna Andrzejczak

ul. Zgierska 75/81 m.59

91-464 Łódź

Opinia Sanitarna

Państwowy Powiatowy Inspektor Sanitarny w Bełchatowie działając na podstawie art. 3 Ustawy z dnia 14 marca 1985 r. o Państwowej Inspekcji Sanitarnej (tekst jednolity Dz. U. z 2006 r. Nr 122, poz. 851, ostatnia zmiana Dz. U. z 2009 r. Nr 20, poz. 106), po zapoznaniu się z projektem budowlanym sieci wodociągowej „Wola Pszczółka” wraz z przyłączami w miejscowości Wola Pszczółka, gmina Żelów, postanawia uzgodnić w/w

z zastrzeżeniami:

Zgodnie z art. 18 ust. 1 rozporządzenia Ministra Zdrowia z dnia 29 marca 2007 r. w sprawie jakości wody przeznaczonej do spożycia przez ludzi (Dz. U. z 2007 r. Nr 61, poz. 417) – na zastosowanie materiałów lub wyrobów używanych do dystrybucji wody należy uzyskać ocenę higieniczną Państwowego Powiatowego Inspektora Sanitarnego w Bełchatowie

Niniejsza opinia jest ważna pod warunkiem dołączenia do niej kopii projektu, na którym znajduje się klauzula stwierdzająca uzgodnienie przez Państwowego Powiatowego Inspektora Sanitarnego w Bełchatowie.

Załączniki: 1 egz. projektu.

PAŃSTWOWY POWIATOWY
INSPEKTOR SANITARNY
W BEŁCHATOWIE

mgr inż. Elżbieta Świerczyńska-Muraw

Otrzymują:

1. Adresat

+ zwrot załączników, decyzja płatnicza

Do wiadomości:

1. Państwowy Wojewódzki Inspektor Sanitarny, ul. Wodna 40, 90-046 Łódź

2. a/a

Anna Andrzejczak

ANNA ANDRZEJCZAK
inspektor sanitarny w Bełchatowie
ul. Zgierska 75/81 m.59
91-464 Łódź
tel. 044 733-13-55 fax 044 733-13-58
044 733-13-56 044 733-13-57
www.pis.lodz.pl/belchatow e-mail: belchatow@pis.lodz.pl

Bełchatów, dnia 17.04.2009

DECYZJA nr PZD/DM/D-lok/33/2009

Na podstawie art.39 ust. 3 i 3a, ustawy z dnia 21 marca 1985 r. o drogach publicznych (tj. Dz.U. z 2007 r. Nr 19, poz. 115), oraz art. 104 ustawy z dnia 14 czerwca 1960r. Kodeks postępowania administracyjnego (Dz.U. z 2000r. Nr 98, poz. 1071 z późn. zm.), uchwały nr 116/XVII/2004 Rady Powiatu w Bełchatowie z dnia 25 lutego 2004 roku w sprawie wysokości stawek opłaty za zajmowanie pasa drogowego dróg powiatowych na cele niezwiązane z potrzebami zarządzania drogami lub ruchu drogowego (Dz. Urz. Woj. Łódzkiego z 2004 roku, nr 70. poz. 627) oraz uchwały Nr 127/08 Zarządu Powiatu w Bełchatowie z dnia 31 marca 2008 r. w sprawie zatrudnienia Dyrektora Powiatowego Zarządu Dróg w Bełchatowie oraz udzielenia upoważnienia do składania oświadczeń woli w sprawach majątkowych związanych z prowadzeniem bieżącej działalności Powiatu i udzielenia upoważnienia do załatwiania spraw w imieniu zarządcy dróg powiatowych tj. Zarządu Powiatu w Bełchatowie, a w szczególności do wydawania decyzji administracyjnych oraz przymusowego ściągania opłat i kar, po rozpatrzeniu wniosku z dnia 2 kwietnia 2009 roku, złożonego przez Wnioskodawcę: **Gmina Żelów, 97-425 Żelów, ul. Żeromskiego 28**

ZEZWALA SIĘ

1. Na zlokalizowanie w pasie drogi powiatowej **nr 1907 E w miejscowości Pszczółki (obręb geod. Walewice dz. Nr 354, 353, obręb geod. Łęki dz. nr 593)** urządzeń infrastruktury technicznej niezwiązanej z potrzebami zarządzania drogami lub potrzebami ruchu drogowego. **Lokalizacja dotyczy budowy sieci wodociągowej w miejscowości Walewice.**
2. Przed rozpoczęciem robót budowlanych, zobowiązuje się Inwestora do:
 - a. uzyskania pozwolenia na budowę lub zgłoszenia budowy albo wykonywania robót budowlanych;
 - b. uzgodnienia z zarządcą drogi, przed uzyskaniem pozwolenia na budowę, projektu budowlanego obiektu budowlanego lub urządzenia niezwiązanego z potrzebami zarządzania drogami lub potrzebami ruchu drogowego lokalizowanego w pasie drogowym;
 - c. uzyskania zezwolenia zarządcy drogi na prowadzenie robót w pasie drogowym na podstawie art. 40 ust. 1 i 2 pkt. 1 ustawy o drogach publicznych z dnia 21 marca 1985 roku, oraz zezwolenia zarządcy drogi na umieszczenie ww. urządzeń w pasie drogowym na podstawie art. 40 ust. 1 i 2 pkt. 2 wyżej cyt. ustawy.
3. Ustala się następujące warunki zezwolenia:
 1. Lokalizacja przedmiotowych urządzeń nie może powodować jakiegokolwiek kolizji z już istniejącymi urządzeniami podziemnymi lub naziemnymi. W przypadku wystąpienia ww. kolizji pełną odpowiedzialność za usunięcie wynikłych z tego tytułu szkód ponosi wnioskodawca,
 2. Przedmiotową inwestycję należy wykonać zgodnie z wymogami określonymi w Rozporządzeniu Ministra Transportu i Gospodarki Morskiej z dnia 2 marca 1999 roku w sprawie warunków technicznych jakim powinny odpowiadać drogi publiczne i ich usytuowanie (Dz. U. z 1999 roku, Nr 43, poz. 430),
 3. Prace należy prowadzić pod nadzorem Kierownika Działu Technicznego : **Zbigniewa Prawdy tel. 601 431 934,**
 4. Rury osłonowe zlokalizowane pod korpusem drogi powiatowej powinny mieć długość nie mniejszą niż 8,0 metrów;
 5. Linie wodociągu należy zlokalizować w odległości nie mniejszej niż 1,0 metr od krawędzi jezdni;
 6. Na długości zadania należy odbudować zieleń przyuliczną (przydrogową) zgodnie z zasadami sztuki ogrodniczej.

7. Na długości zadania należy odbudować nowe elementy betonowe, dopasowane wzorem i kolorem do stanu istniejącego,
8. Wniosek w sprawie zezwolenia na prowadzenie robót budowlano – montażowych w pasie drogowym należy uzupełnić o zatwierdzony projekt organizacji ruchu,
9. Należy zachować wszelkie parametry zawarte w projekcie,
10. W przypadku kolizji ww. sieci wodociągowej z elementami pasa drogowego podczas przebudowy pasa drogowego inwestor na własny koszt dokona przełożenia lub zabezpieczenia uzgadnianego sieci wodociągowej.
11. Inwestor ponosi koszt budowy lub modernizacji urządzeń, nawierzchni w pasie drogowym, związanych z likwidacją kolizji projektowanych urządzeń ze stanem istniejącym.
12. Po zakończeniu robót budowlano – montażowych Inwestor na własny koszt dokona odtworzenia nawierzchni jezdni drogi powiatowej oraz innych elementów pasa drogowego zajmowanych podczas realizacji robót.

UZASADNIENIE

Zgodnie z art. 39 ust. 1 pkt.1, ustawy o drogach publicznych z dnia 21 marca 1985 roku, zabronione jest lokalizowanie obiektów i urządzeń infrastruktury technicznej niezwiązanej z potrzebami zarządzania drogami lub potrzebami ruchu drogowego. Wyjątek stanowi zapis ust. 3 cyt. przepisu, zgodnie z którym w szczególnie uzasadnionych przypadkach umieszczanie w pasie drogowym urządzeń niezwiązanych z potrzebami ruchu drogowego może nastąpić wyłącznie za zezwoleniem właściwego zarządcy drogi wydawanym w drodze decyzji administracyjnej.

Z przywołanych przepisów wynika jednoznacznie, iż ustawodawca w celu ochrony pasa drogowego przeznaczonego do prowadzenia ruchu lub postoju pojazdów oraz ruchu pieszych wprowadził zakaz umieszczania w nim ww. urządzeń. Warunkiem odstępstwa od tego zakazu jest wystąpienie w konkretnej sprawie szczególnie uzasadnionego przypadku. Udzielenie zatem rzeczonożego zezwolenia winno mieć charakter wyjątkowy.

W uznaniu organu I instancji w niniejszej sprawie w dniu wydania przedmiotowej decyzji zachodzą przesłanki określone w art. 39 ust. 3 ustawy o drogach publicznych, uzasadniające zezwolenie na zlokalizowanie w pasie drogowym drogi powiatowej nr 1907 E w miejscowości Walewice, sieci wodociągowej.

Decyzja została wydana zgodnie z wnioskiem strony.

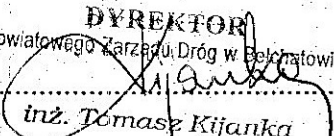
Zezwolenie zarządcy drogi wyrażone w niniejszej decyzji nie jest równoznaczne z pozwoleniem na budowę stosownie do przepisów ustawy z dnia 7 lipca 1994 r. Prawo budowlane (j.t. Dz. U. z 2003 r. Nr 207, poz. 2016 z późn. zm.).

Zgodnie z warunkami decyzji Wnioskodawca przed przystąpieniem do robót, do fizycznego umieszczenia urządzeń niezwiązanych z potrzebami zarządzania drogami lub potrzebami ruchu drogowego, zobowiązany jest do wystąpienia z wnioskiem o wydanie przez zarząd drogi decyzji tak na ustalenie opłaty za umieszczenie w pasie drogowym w/w urządzeń w związku z przedmiotową decyzją, jak i zezwolenia na prowadzenie robót i ustalenia za powyższe opłat.

POUCZENIE

Od niniejszej decyzji stronie służy odwołanie do właściwego Samorządowego Kolegium Odwoławczego za moim pośrednictwem złożone w terminie 14 dni od dnia jej otrzymania.

Z upoważnienia Zarządu Powiatu

DYREKTOR
Powiatowego Zarządu Dróg w Bełkowie

inż. Tomasz Kijanka

Z: zgodzić z oryginałem

Otrzymują:

1. Wnioskodawca
2. a/a

inż. ELŻBIETA ANDRZEJCZAK
Pracownica w zadr. wodociągów i kanali
Upr. w specjalności inst.-inżynierskiej
upr. nr GP II 460-80/75, 237/86/WL, 1/80/AMA
w zadr. sieci i inst. sanit. oraz ochr. środow.
Łódź, ul. Jana 12 m. 79, tel. 042-651-88-2

Belchatów, 01.07.2009 roku

OS.6224-7/09

DECYZJA
Starosty Belchatowskiego

Działając na podstawie art. 122 ust. 1, pkt. 3, art. 128, art. 140 ust. 1 ustawy z dnia 18 lipca 2001 roku Prawo wodne (Dz. U. z 2005r. Nr. 239 poz. 2019 z późniejszymi zmianami) oraz art. 104 K.p.a., po rozpatrzeniu wniosku Elżbiety Andrzejczak zam. 91-350 Łódź, ul. Jana 12 m 79 działającej z pełnomocnictwa Burmistrza Zelowa w sprawie wydania pozwolenia wodnoprawnego na wykonanie przejścia wodociągiem Ø 110 PVC pod rzeką Chrzastawką w km 8 + 350 w miejscowości Wola Pszczółeczka gm Zelów

orzekam, co następuje:

- I. Zezwalam Gminie Zelów na wykonanie przejścia wodociągiem Ø 110 PVC pod rzeką Chrzastawką w km 8 + 350 w miejscowości Wola Pszczółeczka gm Zelów

- zgodnie z operatem wodnoprawnym na wykonanie przejścia wodociągiem Ø 110 PVC pod rzeką Chrzastawką w km 8 + 350 w miejscowości Wola Pszczółeczka gm Zelów autorstwa inż. Elżbiety Andrzejczak

- II. Zobowiązuję Gminę Zelów do:

1. zapewnienia właściwego nadzoru technicznego nad pracami,
2. wykonania robót zgodnie z zatwierdzonym projektem technicznym,
3. pokrycia ewentualnych strat i usunięcia szkód spowodowanych wykonaniem robót objętych pozwoleniem,
4. uporządkowania terenu po zakończeniu robót,
5. wodociąg należy prowadzić pod dnem rzeki w rurze ochronnej przy zagłębieniu wierzchu rury ochronnej pod dnem rzeki min. 1,5m,
6. powiadomienia zainteresowanych stron o terminie rozpoczęcia i zakończenia robót,
7. postępowania z powstałymi odpadami zgodnie z ustawą o odpadach z dnia 27 kwietnia 2001 roku (tj. Dz. U. 2007. 39. 251 ze zmianami).

- III. Pozwolenie może być cofnięte w przypadku nie przestrzegania zobowiązań w nim nałożonych.

- IV. Pozwolenie wodnoprawne nie rodzi praw do nieruchomości i urządzeń wodnych koniecznych do jego realizacji oraz nie narusza prawa własności i uprawnień osób trzecich przysługujących wobec tych nieruchomości i urządzeń.

- V. Pozwolenie wodnoprawne wygasa jeżeli zakład nie rozpoczął wykonywania urządzeń wodnych w terminie 2 lat od dnia, w którym pozwolenie wodnoprawne na wykonanie tych urządzeń stało się ostateczne.

UZASADNIENIE

Postępowanie wszczęto w dniu 27.05.2009r na wniosek z dnia 25.05.2009r Pani Elżbiety Andrzejczak działającej z pełnomocnictwa Burmistrza Zelowa, która wystąpiła do tutejszego Urzędu o udzielenie pozwolenia wodnoprawnego na wykonanie przejścia wodociągiem

NOTA
10.07.2009

Ø 110 PVC pod rzeką Chrząstawką w km 8 + 350 w miejscowości Wola Pszczółeczka gm Zelów. Do wniosku strona załączyła: "Operat wodnoprawny na wykonanie przejścia wodociągiem Ø 110 PVC pod rzeką Chrząstawką w km 8 + 350 w miejscowości Wola Pszczółeczka gm. Zelów" autorstwa inż. Elżbiety Andrzejczak. Ustalono, że operat wodnoprawny oraz załączone dokumenty spełniają wymagania określone dla tego rodzaju przedsięwzięcia. Strony w sprawie zostały zawiadomione o wszczęciu postępowania oraz udostępniono zainteresowanym zgromadzoną w Urzędzie dokumentację dotyczącą powyższej sprawy. Działając na podstawie art. 127 ust. 6 Prawa wodnego organ tutejszy podał do publicznej wiadomości informację o wszczęciu postępowania administracyjnego.

W toku postępowania administracyjnego ustalono, że nie istnieją żadne przeszkody do wydania pozwolenia wodnoprawnego w podanym wyżej zakresie na ustalonych warunkach, wobec powyższego orzeczono jak w sentencji.

Od niniejszej decyzji służy stronie odwołanie do Dyrektora Regionalnego Zarządu Gospodarki Wodnej za pośrednictwem Starosty Bełchatowskiego w terminie 14 dni od daty jej otrzymania.



Na podstawie art. 7 pkt. 2 Ustawy o opłacie skarbowej (Dz.U. Nr 225, poz. 1635 z 2006 r.) Gmina Zelów jako jednostka budżetowa jest zwolniona z obowiązku uiszczenia opłaty.

Z up. STAROSTY
Edyta Pałczyńska
mgr inż. Edyta Pałczyńska
INSPEKTOR
Wydziału Ochrony Środowiska,
Rolnictwa i Leśnictwa

KLAUZULA WYKONALNOŚCI
Niniejsza decyzja jest ostateczna
i podlega wykonaniu
od dnia 29.07.2009 r.

CH

Z up. STAROSTY
Jolanta Pawlikowska
mgr inż. Jolanta Pawlikowska
Zastępca Wydziału Ochrony Środowiska
Rolnictwa i Leśnictwa

Otrzymują:

1. Gmina Zelów z/s Urząd Miejski w Zelowie, ul. Żeromskiego 28, 97-425 Zelów
2. RZGW w Poznaniu, Inspektorat Sieradz, 62-730 Dobra, Skęczniew 57
3. Wojewódzki Zarząd Melioracji i Urządzeń Wodnych Oddział Piotrków Tryb.,
ul. Młynarska 2, 97-300 Piotrków Trybunalski
4. Pani Elżbieta Andrzejczak, 91-350 Łódź, ul. Jana 12 m 79
5. a/a

Do wiadomości:

Wojewódzki Inspektorat Ochrony Środowiska w Łodzi, Delegatura w Piotrkowie Trybunalskim, 97-300 Piotrków Tryb., ul. Bawelniana 18

408

Zleceniodawca: Gmina Zelów
z/s Urząd Miejski w Zelowie
ul. Żeromskiego 28
97-425 Zelów

STW. JESTER WAPNIA 158
2. 1. 2009
97-400 BEŁCHATÓW
05.6224-7/09
2 dn. 1.07.2009

UK

Operat wodnoprawny
na wykonanie przejścia wodociągiem Ø 110 PVC
pod rzeką Chrzastawką w km 8+350
w m-ci Wola Pszczółeczka gm. Zelów
lokalizacja przejścia droga dz.Nr 419

Autor projektu: inż. E. Andrzejczak

inż. ELŻBIETA ANDRZEJCZAK
Pracownia w zakr. wodociągów i kanał.
Upr. w specjalności inst.-inżynierskiej
upr. nr GP II 460-80/76, 297/86/WL, 1/82/WML
w zakr. elek. i inst. sanit. oraz ochr. środow.
Łódź, ul. Jana 12 m. 79, tel. 661-89-62

- Maj 2009 r. -

201 10

BIURO PROJEKTOWE
Anna Andrzejczak
ul. Zgierska 75/81 m. 59
91-464 Łódź

PZD-DM1-Ps-7/07/2009

POSTANAWIAM

UZASADNIENIE

POUCZENIE

Z-CA DYREKTORA
Powiatowego Zarządu Dróg w Belchatowie
mgr Waldemar Wyczachowski

1. Wnioskodawca

W

WYKAZ WSPÓŁRZĘDNYCH

Nr pkt.	X	Y	UWAGI
	<u>Wodociąg</u>		
1	55 56 818 40	45 00 144.30	
1/1	851.68	127.00	
44	787.80	084.13	
2	777.60	064.08	
3	752.70	017.63	
4	743.54	44 99 999.29	
4/1	764.53	989.40	
4/2	763.45	986.60	
5	739.60	999.42	
HP	740.23	999.11	
6	732.00	976.21	
7	701.74	918.68	
8	689.17	894.74	
8/1	690.50	894.09	
9	675.20	868.23	
10	671.92	862.05	
10/1	672.63	861.67	
11	662.07	843.50	
11/1	662.78	843.12	
12	648.70	818.33	
13	632.64	791.41	
13 SW	637.67	789.19	
13/1	646.52	785.15	
13/2	647.22	786.06	
14	631.30	789.70	
HP	631.98	789.28	
15	596.08	741.12	
15/1	596.73	740.72	
16	549.50	678.55	
16/1	551.05	677.65	
16/2	609.97	657.70	
HP	610.72	657.45	
16/3	615.58	674.08	
17	466.98	569.82	
17/1	468.17	568.91	
18	462.45	563.84	
HP	463.25	563.24	

Nr Pkt	X	Y	Uwagi
19	56 448.82	99 544.69	
19/1	449.80	543.99	
19A	418.67	502.33	
19A/1	419.48	501.75	
20	415.19	497.44	
20/1	416.00	496.86	
21	396.03	471.81	
HP	396.51	471.45	
22	378.97	448.98	
22/1	389.38	441.20	
22/2	388.18	439.60	
23	365.80	431.35	
24	348.46	408.73	
24/1	349.25	408.12	
25	326.50	379.77	
25/1	321.42	372.96	
HP	322.22	372.36	
26	313.65	362.53	
26/1	314.45	361.93	
27	283.47	322.05	
27/1	284.27	321.45	
27/2	260.75	291.58	
27/3	261.55	290.98	
27/6	232.48	254.66	
HP	233.97	254.05	
27/4	228.22	249.11	
27/5	229.01	248.50	
28	202.38	215.36	
28/1	203.97	214.14	
29	196.60	207.82	
30	193.58	201.50	
31	193.15	200.60	
32	241.57	163.50	
33	244.49	156.05	
33/2	248.21	157.51	
33/1	246.32	151.40	
HP	247.22	151.95	
34	257.10	123.94	
35	262.80	090.93	
36	266.98	038.10	
36 SW	274.46	038.69	

Nr Pkt	X	Y	Uwagi
37	56 267.45	99 032.11	
38	275.55	012.19	
39	289.55	98 990.88	
39/1	291.02	991.20	
HP	290.81	992.18	
40	318.87	997.22	
40/1	317.01	99 005.82	
41	387.30	012.00	
42	416.97	007.59	
42/1	417.19	009.07	
43	418.95	007.30	
HP	419.10	44 99 008.29	
44	787.80	45 00 084.13	
45	780.94	087.62	
46	756.74	126.74	
46/1	759.29	128.32	
47	717.20	190.94	
48	712.71	190.06	
49	677.49	183.00	
50	676.51	187.90	
51	636.36	179.57	
51/1	637.42	174.48	
52	629.51	178.15	
HP	629.31	179.13	
53	723.08	192.14	
54	780.58	207.41	
54/1	778.91	213.69	
55	782.04	207.80	
HP	782.35	206.64	
56	657.00	332.56	
57	588.50	507.64	
58	561.00	592.29	
59	531.50	681.01	
60	508.60	750.85	
61	501.10	771.00	
62	489.00	803.85	
63	476.50	834.07	
64	460.25	864.16	
65	401.00	00 975.36	
66	378.20	01 035.16	
67	376.96	038.96	

Nr Pkt	X	Y	Uwagi
67/1	56 375.82	01 038.59	
68	373.85	048.47	
69	371.14	054.92	
69/1	362.54	052.30	
70	360.11	081.20	
HP	359.19	080.81	
71	359.15	083.50	
72	351.81	102.10	
72/1	350.41	101.55	
73	345.75	117.45	
73 SW	342.35	116.64	
73/1	322.40	111.90	
73/2	321.01	116.47	
74	337.41	138.56	
74/1	336.20	138.08	
75	327.50	163.68	
75 SW	324.24	162.40	
75/1	317.74	159.82	
75/2	317.74	157.82	
76	307.27	275.36	
HP	306.34	215.00	
77	302.35	227.93	
77 SW	299.56	226.84	
78	288.50	263.32	
78/1	287.57	262.96	
79	278.70	287.94	
79/1	286.60	291.08	
79 A	271.85	305.13	
80	265.18	322.92	
80/1	264.06	322.50	
81	257.10	344.45	
81/1	265.06	347.44	
82	253.24	354.75	
HP	252.30	354.40	
83	252.71	356.16	
83/1	265.35	360.90	
83/2	269.85	360.90	
83/3	269.85	358.60	
84	250.60	361.78	
84/1	233.12	361.00	
84/2	233.10	362.80	

Nr Pkt	X	Y	Uwagi
85	56 245.51	01 375.35	
85/1	253.94	378.51	
85/2	265.90	379.51	
85/3	266.00	378.01	
86	244.63	377.69	
87	238.58	393.58	
87/1	245.87	396.34	
88	232.71	409.00	
88/1	239.62	411.69	
89	230.40	415.07	
90	228.17	420.64	
90/1	234.20	423.06	
90/2	246.64	424.30	
90/3	246.65	426.00	
91	207.66	471.89	
91/1	193.66	471.40	
91/2	193.65	470.50	
92	204.50	479.78	
92/1	202.64	479.04	
93	198.34	495.62	
HP	196.94	495.08	
94	196.53	500.28	
94/1	194.67	499.56	
95	186.75	525.45	
95/1	185.82	525.09	
96	178.95	545.49	
96 sw	189.20	549.48	
97	177.50	549.22	
97 sw	173.31	547.59	
98	155.92	604.67	
98 sw	152.66	603.40	
99	153.75	610.26	
99 sw	150.49	608.99	
100	151.75	615.39	
HP	151.28	615.21	
101	143.13	636.71	
101/1	132.63	636.50	
102	130.94	666.84	
102/1	136.97	669.28	
102/2	152.97	669.70	
102/3	153.00	670.00	

[illegible]